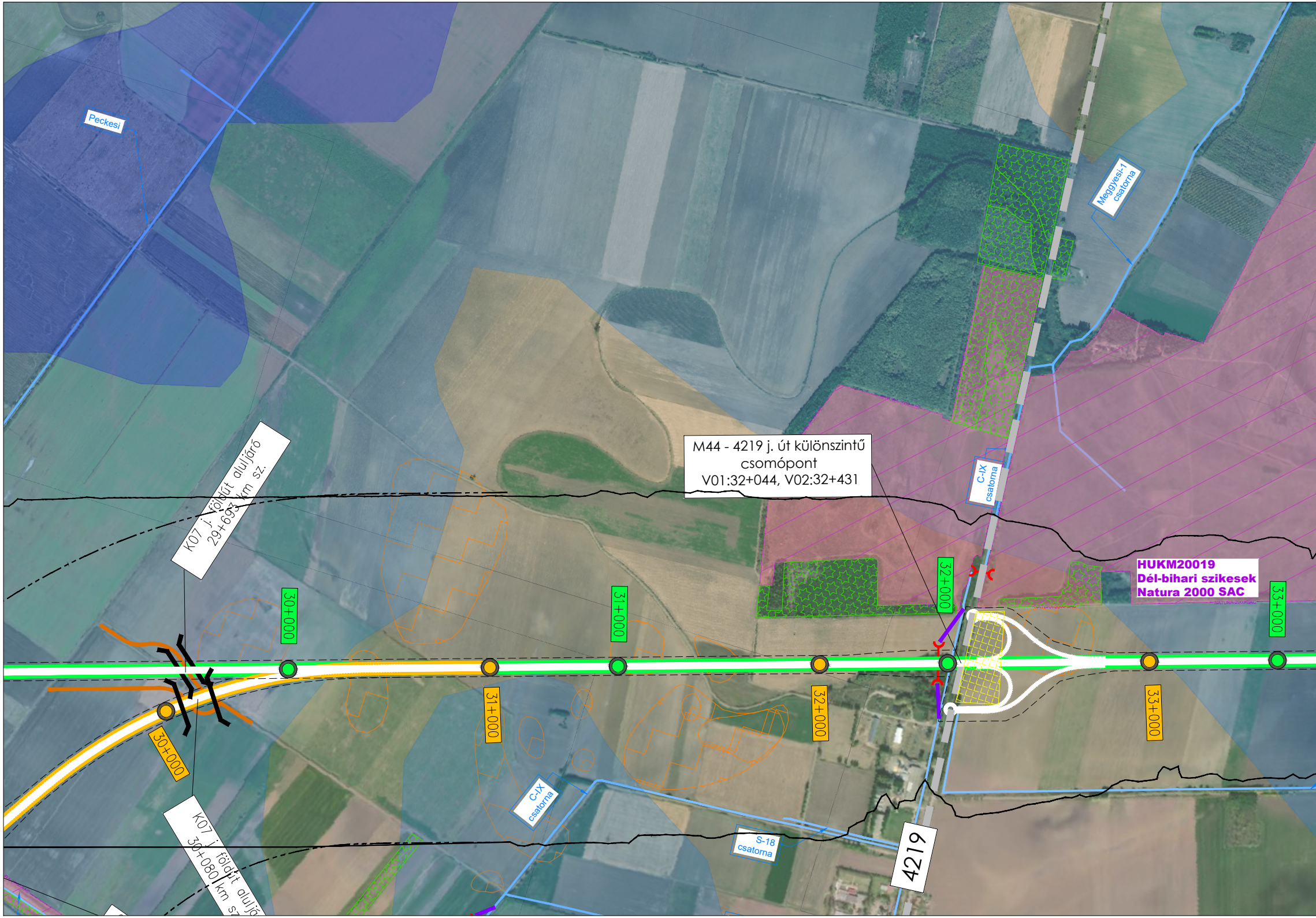
Peckesi
Meggyesi-1 csatorna
M44 - 4219 j. út különszintű csomópont V01:32+044, V02:32+431
C-IX csatorna
K07 j. földút aluljáró 29+693 km sz.
HUKM20019
Dél-bihari szikesek
Natura 2000 SAC
30+000
31+000
32+000
33+000
30+000
31+000
32+000
33+000
C-IX csatorna
S-18 csatorna
4219
K07 j. földút alulj
30+080 km s

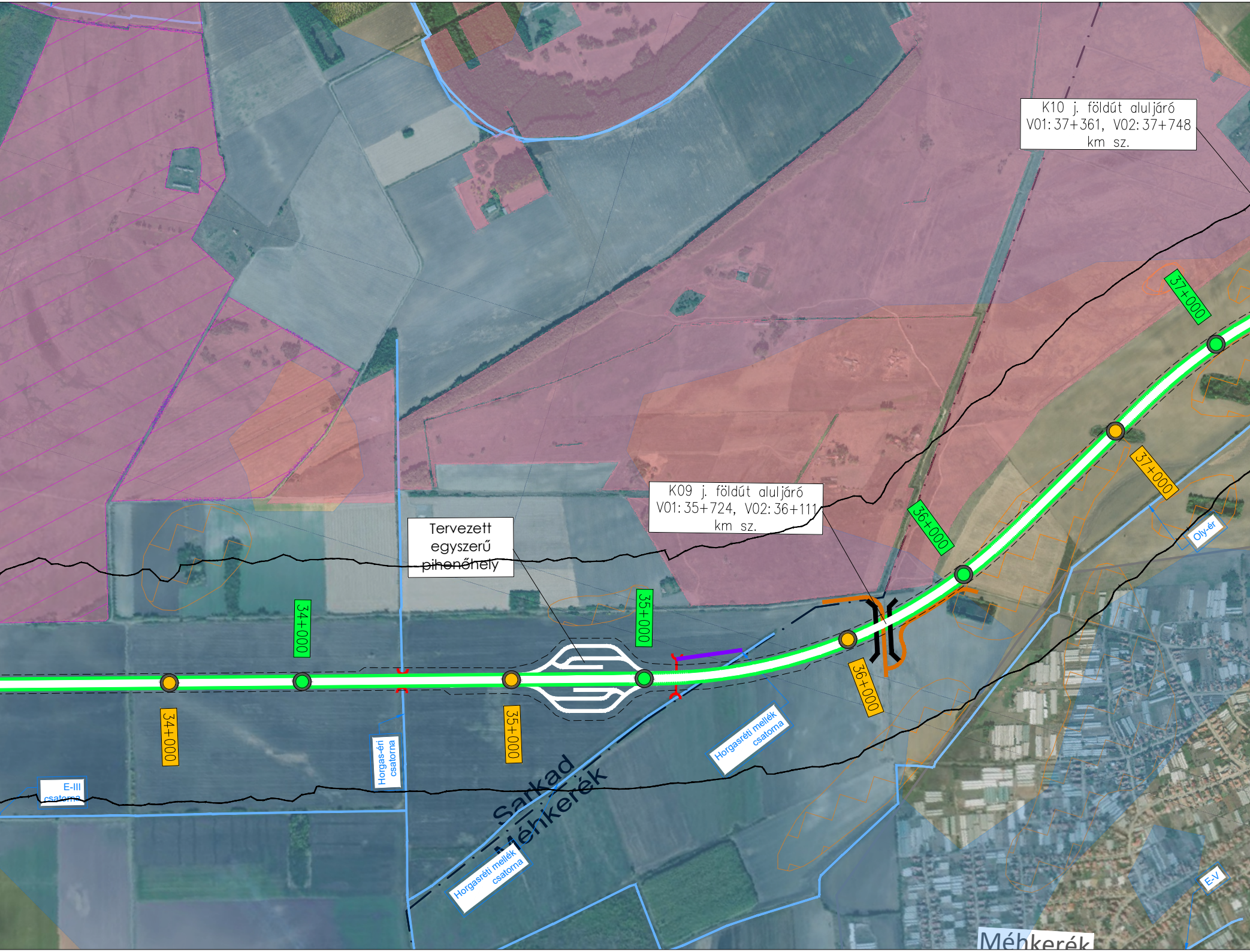
K10 j. földút aluljáró
V01: 37+361, V02: 37+748
km sz.
37+000
37+000
K09 j. földút aluljáró
V01: 35+724, V02: 36+111
km sz.
36+000
36+000
Oly-ér
Tervezett
egyszerű
pihenőhely
34+000
34+000
35+000
35+000
Horgasréti mellék
csatorna
Horgas-éri
csatorna
E-III
csatorna
Sarkad
Méhkerék
Horgasréti mellék
csatorna
E-V
Méhkerék

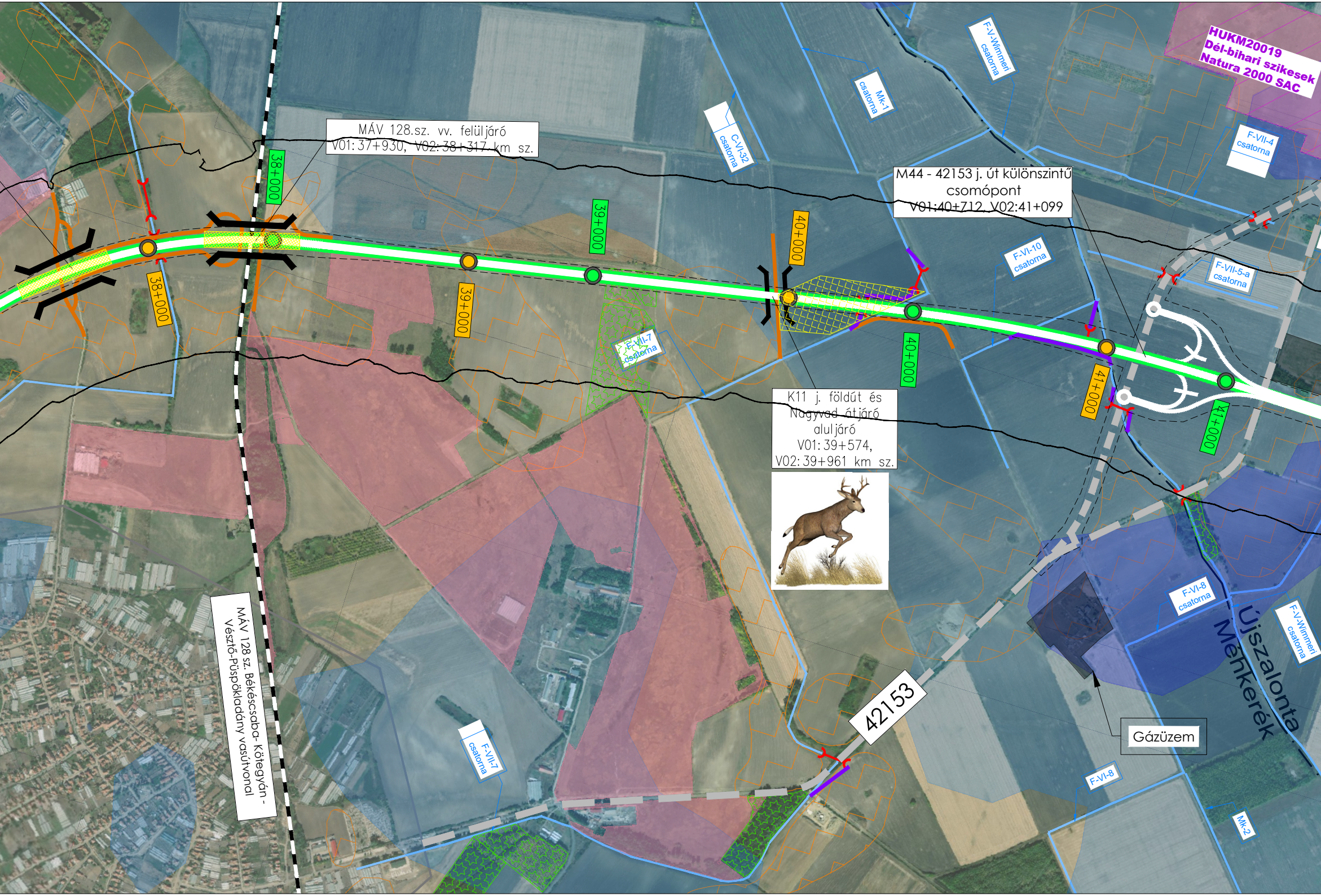
MÁV 128.sz. vv. felüljáró
V01: 37+930, V02: 38+317 km sz.
38+000
38+000
39+000
39+000
40+000
40+000
41+000
41+000
C-VI-32 csatorna
Mk-1 csatorna
F-V-Wimmeri csatorna
HUKM20019
Dél-bihari szikesek
Natura 2000 SAC
F-VII-4 csatorna
M44 - 42153 j. út különszintű csomópont
V01:40+712, V02:41+099
F-VI-10 csatorna
F-VII-5-a csatorna
F-VII-7 csatorna
K11 j. földút és Nagyvad átjáró aluljáró
V01: 39+574,
V02: 39+961 km sz.
MÁV 128 sz. Békéscsaba- Kötegyán - Vésztő-Püspökladány vasútvonal
42153
F-VI-8 csatorna
Újszalonta
Méhkerék
F-V-Wimmeri csatorna
Gázüzem
F-VII-7 csatorna
F-VI-8
Mk-2

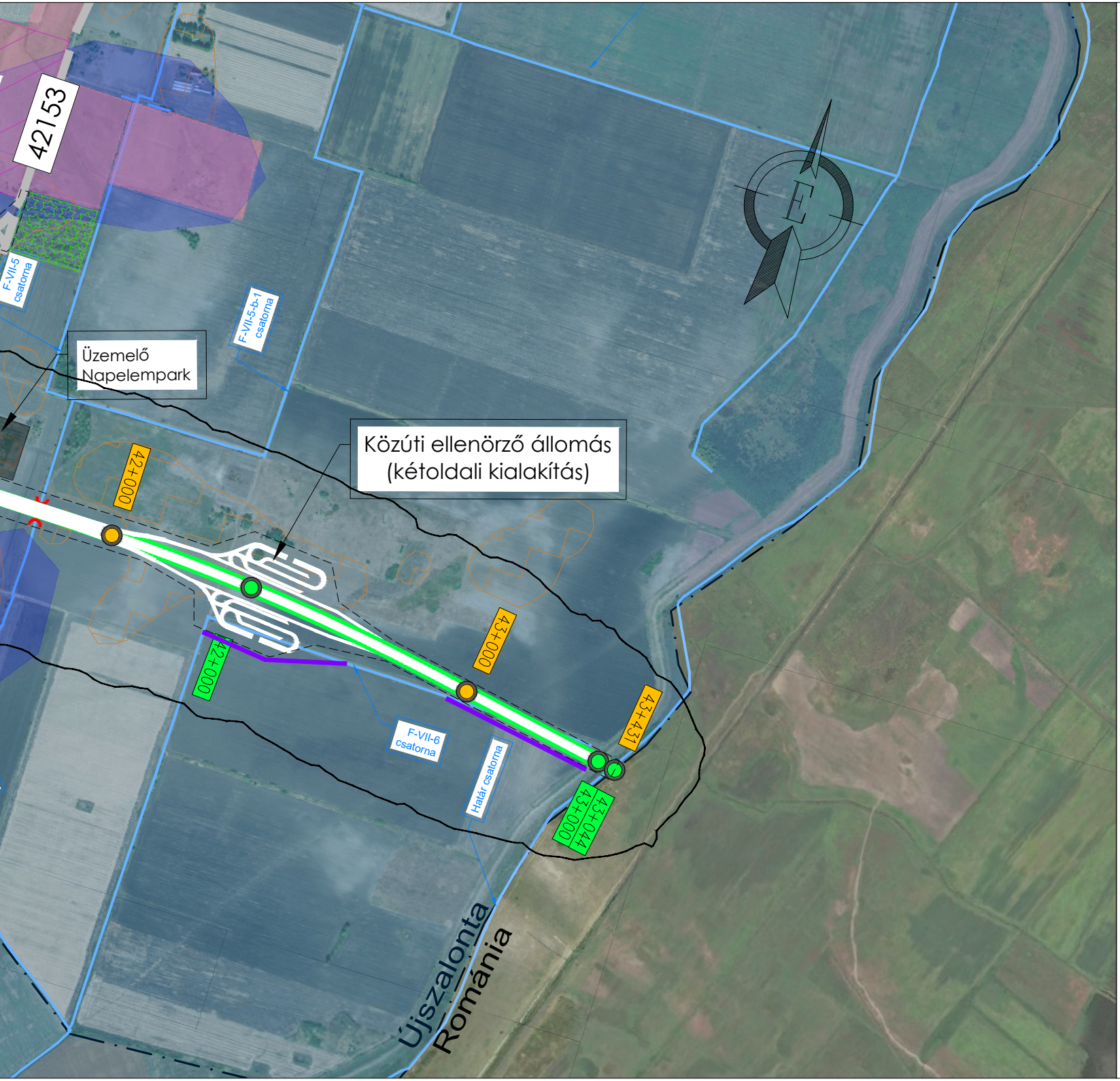
42153
Üzemelő Napelempark
Közúti ellenőrző állomás (kétoldali kialakítás)
F-VII-5 csatorna
F-VII-5-b-1 csatorna
42+000
43+000
43+431
42+000
F-VII-6 csatorna
Határ csatorna
43+044
43+000
E
Újszalonta
Románia

JELMAGYARÁZAT

- Tervezett nyomvonal_V01
- Tervezett nyomvonal_V02
- Becsült kisajátítási határvonal
- Területmegközelítő földutak
- Híd műtárgy
- Tervezett mérnökségi telep
- Áteresz
- Vízfolyás korrekció
- Kapcsolódó projektben tervezett település elkerülő
- Kapcsolódó projektben tervezett burkolatmegerősítés
- Külön projekt keretében tervezett utak
- Meglévő úthálózat
- Vasútvonal
- Település határ
- Meglévő létesítmény
- Vízfolyás, csatorna, levezetőmeder
- Tavak
- Régészeti lelőhely
- Erdők
- NATURA-2000-SAC Natura 2000 (SCI, SAC)
- Országos Ökológiai Hálózat Ökofolyosó
- Belvízzel fokozottan veszélyeztetett terület (IV)
- Belvízzel veszélyeztetett terület (III)
- Javasolt ideiglenes felvonulási terület
- Ideiglenes területfoglalás műtárgy építéshez
- Tervezett zajárnyékoló fal
- Zajárnyékoló fal helybiztosítás
- Zajvédelmi hatásterület V01
- Zajvédelmi hatásterület V02
- ZP-1 Zajvédelmi monitoring pont

Tárgy:

M44

**M44 gyorsforgalmi út (Békéscsaba) - Országhatár (Nagyszalonta)
közötti szakasz előkészítése**

Megrendelő:

ÉPÍTÉSI ÉS KÖZLEKEDÉSI MINISZTÉRIUM

1054 Budapest, Alkotmány utca 5.
Levelezési cím: 1054 Budapest, Alkotmány u. 5.
E-mail:info@ekm.gov.hu

PST kód: A044.22

A terv adatai EOV rendszerben vannak és EOMA alapszintre vonatkoznak.

Vezető közös ajánlattevő: Tervszám: 43774 UTIBER Közúti Beruházó Kft. 1115 Budapest, Csóka u. 7-13. Tel.: +36-1-203-0555, Telefax: +36-1-204-6625 E-mail: tervezes@utiber.hu	Közös ajánlattevő tag: Tervszám: 2424 RODEN Mérnöki Iroda Kft. 1089 Budapest, Villám u. 13. Tel.: +36-1-814-9700, Telefax: +36-1-814-9703 E-mail: roden@roden.hu

Ügyvezető igazgató: Lakits György	Tervezési igazgató: Vass Gábor	Ügyvezető igazgató, főtervező: Trenka Sándor KÉ-K 01-5529	Ügyvezető igazgató, ellenőr: Major Zoltán KÉ-K 01-0397
Tervezési osztályvezető, főtervező, generál projektvezető: Tómán Lajos Tómán Lajos KÉ-K 13-9324	Ellenőr: Balázs György KÉ-K/01-1354	Komplex iroda igazgató, tervező, projektvezető: Kovács Márton KÉ-K 13-11149	Út-tervező iroda igazgató, tervező: Sántha Zoltán KÉ-K 01-9730

Szakági Tervező:

VIKÖTI Mérnök Iroda Kft.
Postacím: 1519 Budapest, Pf.: 241.
E-mail: vikoti@vikoti.hu

Tervszám: V328

Ügyvezető igazgató: Hegyi Zoltán	Környezetvédelmi osztályvezető: Jurassza Karolina	Tervellenőr: Váradyné Fort Veronika
Felelős tervező: Veres Dóra 01-16718	Tervező: Heckenast Ádám 20-00944, Sz-001/2022	Tervező: Bozsó István Bozsó István 07-1154

Terv tárgya:

**M44 gyorsforgalmi út (Békéscsaba) - Országhatár (Nagyszalonta)
közötti szakasz előkészítése**

Tervfázis: TANULMÁNY TERV	Szállítási ütem jele: V04
Szakág: KÖRNYEZETI HATÁSTANULMÁNY	Szakág jele: KHT

Megnevezés: Átnézeti helyszínrajz III.

Dátum: 2026.05.26.	Méretarány: 1:10 000	Rajzszám: T_00_KHT_03.03_V04

Fájl elnevezés: T_00_KHT_03.03_V04.pdf